

COMUNE DI OSILO


PROVINCIA DI SASSARI

VARIANTE AL PIANO PARTICOLAREGGIATO DEL CENTRO STORICO ZONA A1

REGIONE AUTONOMA DELLA SARDEGNA
FEDERAZIONE DELLA PUBBLICA ISTRUZIONE CON
CULTURA, INFORMAZIONE, SPETTACOLO E SPORT

GRAFICO N. 31

Per il provvedimento emanato ai sensi della Legge
29-6-1939, n. 1487, vedi grafico numero 120.




Dott. Arch. Pier Paolo Ganadu

Piazza Castello, 11 - tel. 079/23.57.97

Tavola n.	Elaborato:
<p>4.</p> <p>9.1</p>	<p>ISOLATO 9:</p> <p>SCHEDE NORMATIVE PARTE PRIMA</p>


Scala:	Data: Ottobre 96	Agg.:	Agg.:
--------	------------------	-------	-------

Il Progettista




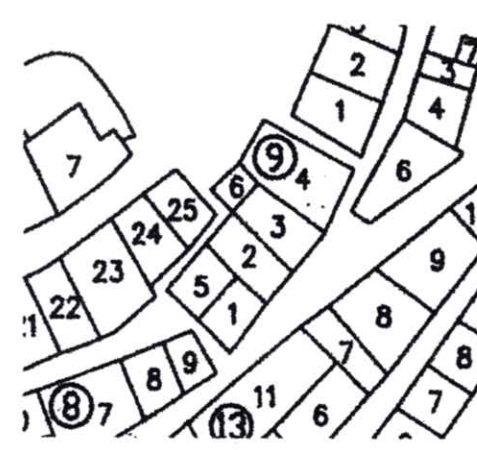
Il Sindaco


Il Capo Ufficio Tecnico




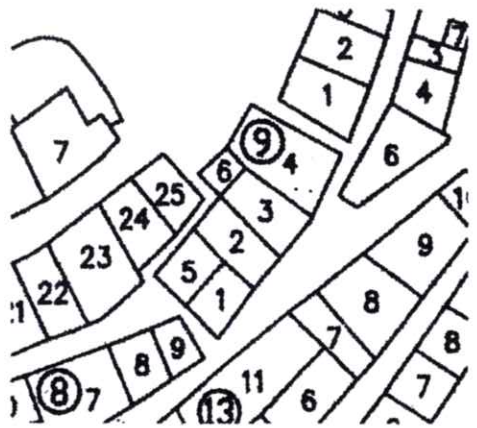
IL RESPONSABILE
DELL'UFFICIO TECNICO
(Geom. ANTONIO PINTUS)


ZONA A 1	SCHEDA N. 9.01	ISOLATO N. 9	UNITA' N. 01
UBICAZIONE UNITA': via B. Doria n. 18			
DATI CATASTALI: TERRENI - Foglio 71 - Mappale 42- FABBRICATI - Foglio 71A Mappale 42			

STRALCIO PLANIMETRIA CATASTO URBANO	STRALCIO PLANIMETRIA DI PIANO PART.
	

DOCUMENTAZIONE FOTOGRAFICA


ZONA A 1	SCHEDA N. 9.02	ISOLATO N. 9	UNITA' N. 02
UBICAZIONE UNITA': via B. Doria n. 20			
DATI CATASTALI: TERRENI - Foglio 71 - Mappale 41- FABBRICATI - Foglio 71A Mappale 41			

STRALCIO PLANIMETRIA CATASTO URBANO	STRALCIO PLANIMETRIA DI PIANO PART.
	


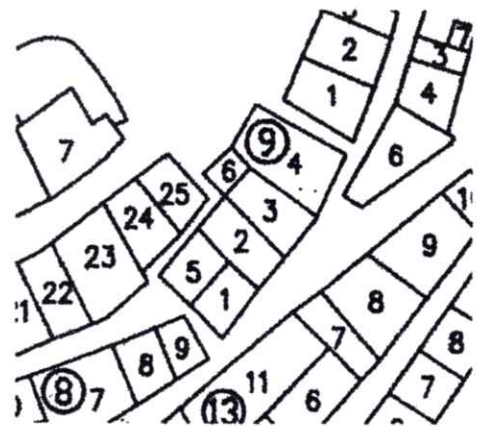
DOCUMENTAZIONE FOTOGRAFICA



ZONA A 1	SCHEDA N. 9.03	ISOLATO N. 9	UNITA' N. 0.3
UBICAZIONE UNITA': via B. Doria n. 22			
DATI CATASTALI: TERRENI - Foglio 71 - Mappale 40- FABBRICATI - Foglio 71A Mappale 40			

STRALCIO PLANIMETRIA CATASTO URBANO	STRALCIO PLANIMETRIA DI PIANO PART.



DOCUMENTAZIONE FOTOGRAFICA


ZONA A 1	SCHEDA N. 9.04	ISOLATO N. 9	UNITA' N. 04
UBICAZIONE UNITA': via B. Doria n. 24			
DATI CATASTALI: TERRENI - Foglio 71 - Mappale 39- FABBRICATI - Foglio 71A Mappale 39			

STRALCIO PLANIMETRIA CATASTO URBANO	STRALCIO PLANIMETRIA DI PIANO PART.
	

DOCUMENTAZIONE FOTOGRAFICA


ZONA A 1	SCHEDA N. 9.05	ISOLATO N. 9	UNITA' N. 05
UBICAZIONE UNITA': traversa tra via Doria e via Malaspina			
DATI CATASTALI: TERRENI - Foglio 71 - Mappale 43- FABBRICATI - Foglio 71A Mappale 43			

STRALCIO PLANIMETRIA CATASTO URBANO	STRALCIO PLANIMETRIA DI PIANO PART.
	

DOCUMENTAZIONE FOTOGRAFICA


ZONA A 1	SCHEDA N. 9.06	ISOLATO N. 9	UNITA' N. 06
UBICAZIONE UNITA': via Adelasia n.23			
DATI CATASTALI: TERRENI - Foglio 71 - Mappale 767b- FABBRICATI - Foglio 71A Mappale 1980			

STRALCIO PLANIMETRIA CATASTO URBANO	STRALCIO PLANIMETRIA DI PIANO PART.

DOCUMENTAZIONE FOTOGRAFICA